

05-01

Всероссийская олимпиада школьников по географии

Школьный этап  
2019-2020 учебный год

8,5 + 15 = 23,5

Часть I

Тестовые задания

5 класс

1. Термин «белые пятна» в географии означает:

- А) территории, покрытые снегом
- Б) пустыни, нанесенные на географическую карту
- В) территории, неизвестные человеку
- Г) территории, незаселенные людьми.


2. Високосный год состоит из ... дней:




- А) 363
- Б) 364
- В) 365
- Г) 366

3. Определите природную зону по описанию: «Весь год держатся низкие температуры, осадки выпадают редко, преимущественно в виде снега, растительность карликовая, встречаются лемминги и песцы, бывают полярные дни и полярные ночи».

- А) степь
- Б) арктическая пустыня
- В) тундра
- Г) саванна

4. Какое полезное ископаемое спрятано в загадке? Соотнеси его название с рисунком.

1. Покрывают им дороги. Улицы в селении, А еще он есть в цементе. Сам он – удобрение.	А. 
---	---

2. Без нее не побежит, Ни такси, ни мотоцикл, Не поднимется ракета Отгадайте, что же это?	Б. 
3. Он черный и блестящий, Людам – помощник настоящий. Он несет в дома тепло, От него в домах светло. Помогает плавить стали, Делать краски и эмали.	В. 
4. Оно варилось в доменной печи, Чтобы потом нам сделать Ножницы, ключи.	

5. Самая точная пространственная модель Земли – это

- А) Карта
- Б) Глобус
- В) План
- Г) Атлас

6. Самый большой океан Земли – это

- А) Индийский
- Б) Северный Ледовитый
- В) Тихий
- Г) Атлантический

7. Выберите, какая из перечисленных рек протекает по территории Хабаровского края:

- А) Волга
- Б) Урал
- В) Амур
- Г) Дон